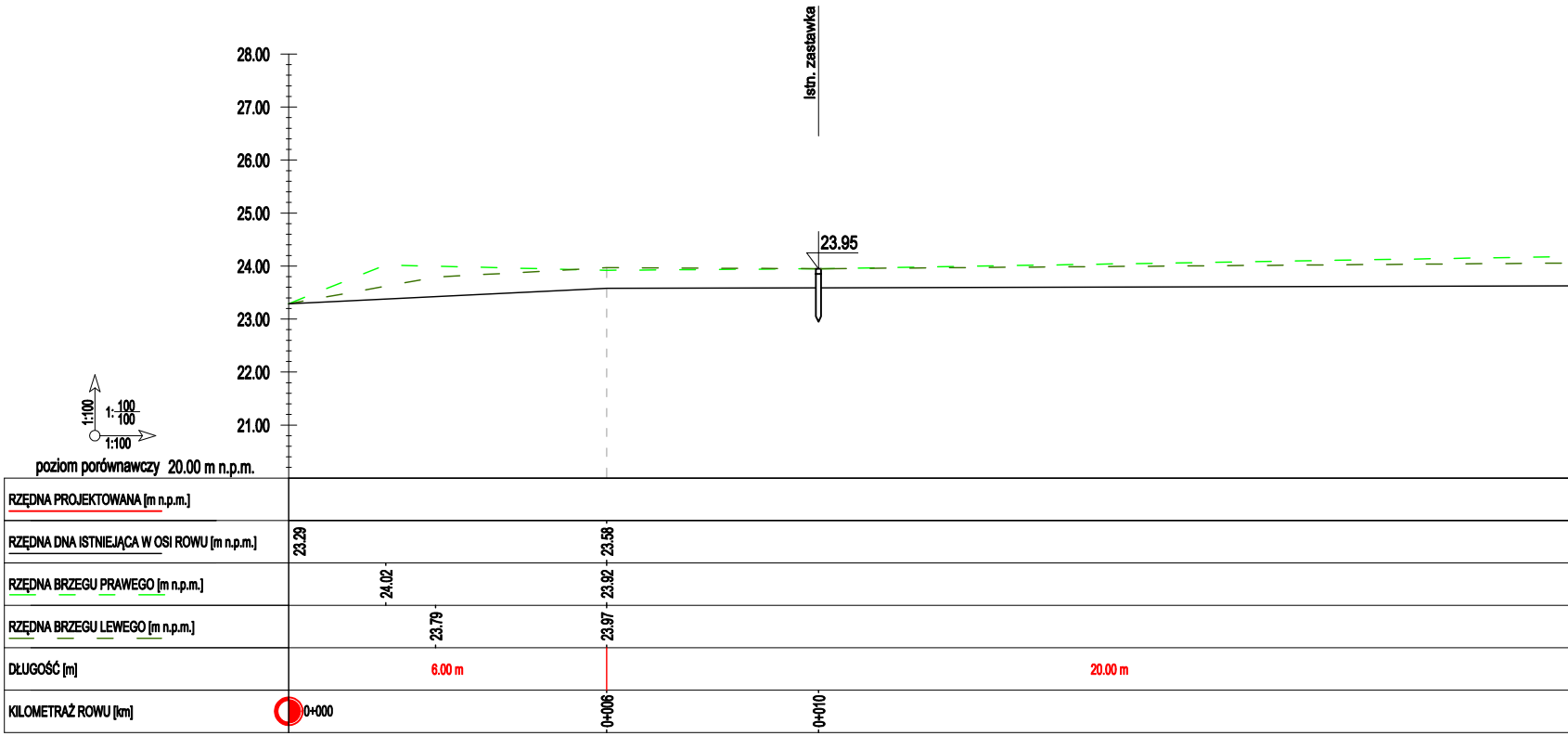

Istn. zastawka
23.95
28.00
27.00
26.00
25.00
24.00
23.00
22.00
21.00
1:100
1: 100/100
1:100
poziom porównawczy 20.00 m n.p.m.
RZĘDNA PROJEKTOWANA [m n.p.m.]
RZĘDNA DNA ISTNIEJĄCA W OSI ROWU [m n.p.m.]
23.29
23.58
RZĘDNA BRZEGU PRAWEGO [m n.p.m.]
24.02
23.92
RZĘDNA BRZEGU LEWEGO [m n.p.m.]
23.79
23.97
DŁUGOŚĆ [m]
6.00 m
20.00 m
KILOMETRAŻ ROWU [km]
0+000
0+006
0+010

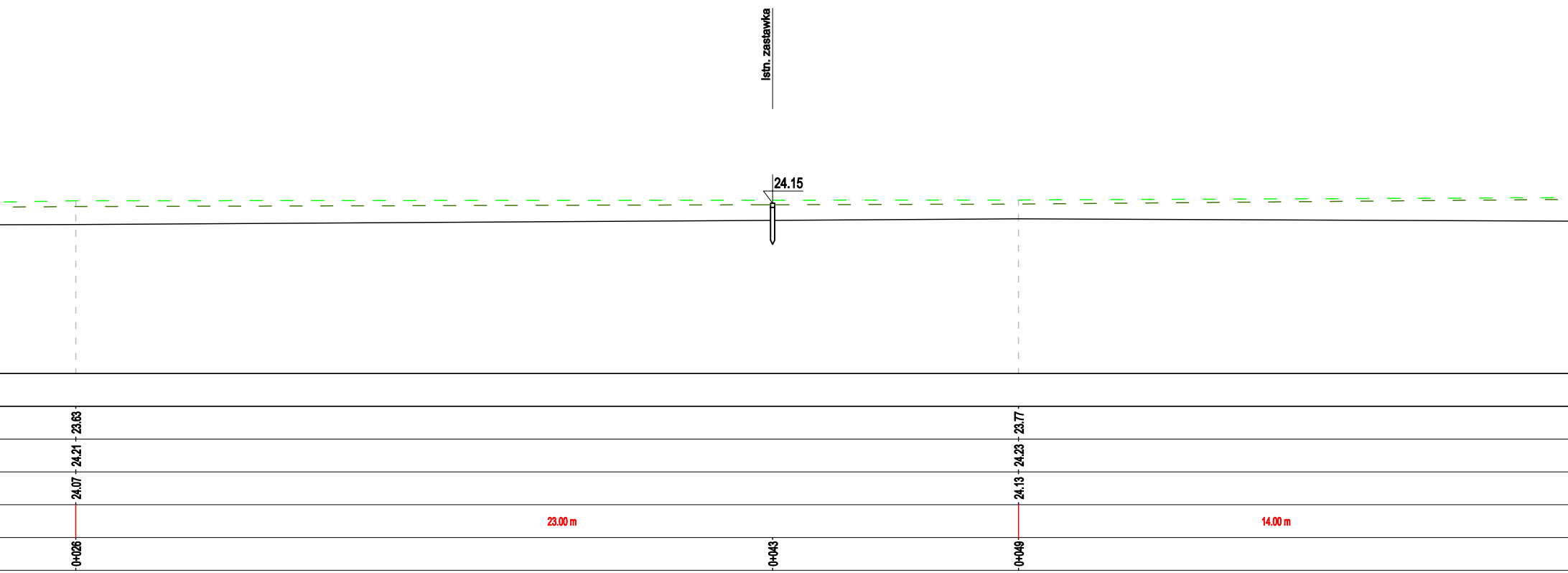
Istn. zastawka
24.15
23.63
24.21
24.07
23.77
24.23
24.13
23.00 m
14.00 m
0+026
0+043
0+049


23.71
24.29
24.25
0+063
25.00 m
23.86
24.23
24.40
0+088


Istn. zastawka
24.40
23.92
24.45
24.23
24.05
24.42
24.32
22.00 m
19.00 m
0+110
0+129
0+127.5

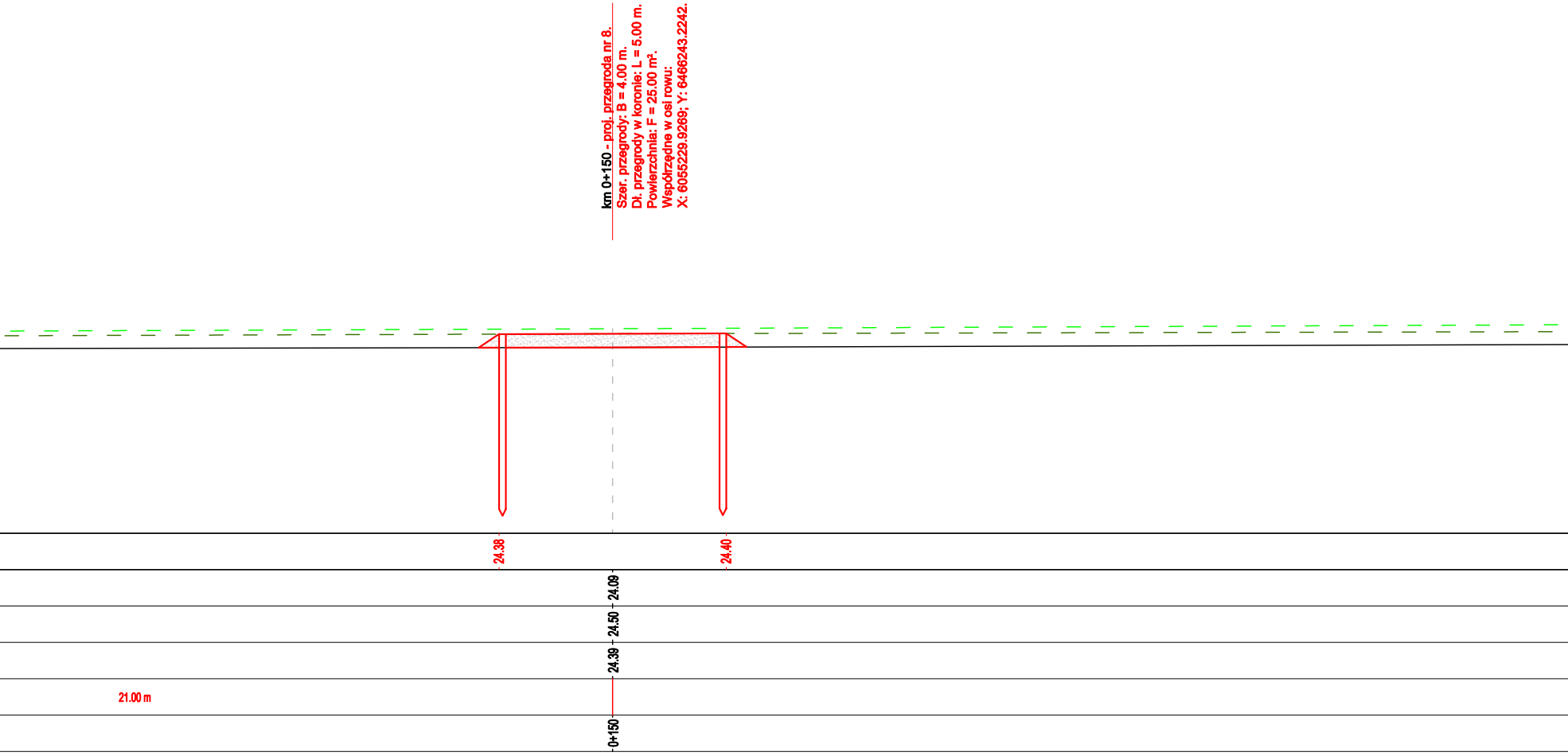
km 0+150 - proj. przegroda nr 8.
Szer. przegrody: B = 4.00 m.
Dł. przegrody w koronie: L = 5.00 m.
Powierzchnia: F = 25.00 m².
Współrzędne w osi rowu:
X: 6055229.9269; Y: 6466243.2242.
24.38
24.40
24.09
24.50
24.39
21.00 m
0+150


24.24
24.71
24.50
50.00 m
0+200

Fundusze Europejskie
Infrastruktura i Środowisko

Unia Europejska
Fundusz Spójności

JEDNOSTKA PROJEKTOWA:
ZENERIS PROJEKTY S.A.
UL. PADEREWSKIEGO 8, 61-770 POZNAŃ

NAZWA INWESTYCJI:
WYKONANIE DOKUMENTACJI TECHNICZNEJ PRZEGRÓD
W OBSZARZE NATURA 2000 TORFOWISKO POBŁOCKIE PLH220042

INWESTOR:
SKARB PAŃSTWA
REGIONALNA DYREKTOR OCHRONY
ŚRODOWISKA W GDAŃSKU
UL. CHMIELNA 54/57
80-748 GDAŃSK

ADRES INWESTYCJI:
JEDNOSTKA EWID.: 221204_2
OBRĘB: 0014 POBŁOCIE, 0017 RZUSZCZE
GMINA: GŁÓWCZYCE
POWIAT: SŁUPSKI
WOJEWÓDZTWO: POMORSKIE

NR UMOWY:
NR 54/2020 Z DNIA 18.09.2020 r.

NR PROJEKTU:
2020/23

STADIUM:
PROJEKT BUDOWLANY

PROJEKTANT:
mgr inż. MICHAŁ PAWLIK
upr. w specj. inż. hydrotech. nr WKP/0105/POOH/18
PODPIS:

SPRAWDZAJĄCY:
mgr inż. ŁUKASZ URBAŃSKI
upr. w specj. inż. hydrotech. nr WKP/0361/POOH/19
PODPIS:

OPRACOWUJĄCY:
mgr inż. ALEKSANDRA GRZEMSKA
PODPIS:

TREŚĆ RYSUNKU:
PROFIL PODŁUŻNY ROWU R9 - PRZEGRODA NR 8

DATA: 10.09.2021 r.
SKALA: 1:100/100
NR RYSUNKU: 3.8
NR STRONY: 38